

Jan Tønnes Jørgensen  
Elvighøjvej 2  
6000 Kolding

03. marts 2022 - Sagsnr. 22/6287 - Løbenr. 49974/22

## Høring forud for tilladelse til regulering af privat rørlagt vandløb ved Drejens

### Anledning

Kolding Kommune har modtaget en ansøgning om tilladelse til regulering af et privat rørlagt vandløb ved ejendommen Elvighøjvej 2, 6000 Kolding. Reguleringen vil bestå i udskiftning af et eksisterende betonrør ca. Ø 300 mm rør med et Ø 500 mm PVC rør over en strækning på ca. 25-28 meter. Strækningen og reguleringen er nærmere beskrevet i det følgende.

### Høring efter vandløbsloven

Det private rørlagte vandløb er omfattet af bestemmelserne i vandløbsloven, jf. dennes § 2. Det betyder, at der ikke må foretages ændringer af vandløbets skikkelse eller vandføringsevne uden, at der er givet en tilladelse efter vandløbsloven. Projektet som ønskes gennemført, fremmes hermed ved offentlig høring inden der træffes afgørelse efter vandløbsloven.

### Projektet

Kolding Kommune har fået en henvendelse fra lodsejer om, at det eksisterende rør ikke fungerer. Da der rørbrud eller lignende ønskes strækningen omlagt. I samme ombæring opdimensioneres rørene.

Vandløbet har udløb i havet. Der ændres ikke på det private rørlagte vandløbs tracé, faldforhold eller udløbskote.

Da rørets dimension ændres, forudsætter projektet en reguleringstilladelse efter vandløbsloven.

### Vilkår

Reguleringen skal udføres i overensstemmelse med ovenstående projektbeskrivelse, samt på følgende vilkår:

- Røret etableres med jævnt fald fra indløb til udløb
- Udvaskning af sand og jord skal begrænses mest muligt i forbindelse med anlægsarbejdet

### **Økonomi**

Ansøger afholder alle udgifter i forbindelse med reguleringsprojektet.

### **Tidsplan**

Projektet bliver udført i en periode mellem maj og oktober 2022 og forventes at vare i få dage. Anlægsarbejdet igangsættes i en periode hvor jorden er tør.

### **Fremtidig vedligeholdelse**

Vandløbet vil fremadrettet blive vedligeholdt af lodsejer som hidtil.

### **Miljø- og afstrømningsmæssige konsekvenser**

Der er tale om en udbedring af et eksisterende rørlagt vandløb samt en forbedring af kapaciteten og muligheden for fremtidig vedligeholdelse. Projektet vil således ikke have negative afstrømningsmæssige konsekvenser.

Der er ingen naturbeskyttede arealer nær projektet.

### **Projektets konsekvenser i forhold til Natura 2000 områder, bilag IV arter og fredede områder**

Det fremgår af bekendtgørelse om udpegnings og administration af internationale beskyttelsesområder samt beskyttelse af visse arter (BEK nr. 1595 af 6. december 2018), at der skal foretages en vurdering af, om et påtænkt projekt kan påvirke et Natura 2000 område væsentligt. Dette gælder også for projekter, der finder sted uden for Natura 2000 områder, men som kan have betydning ind i Natura 2000 området.

Der er ikke registreret bilag IV arter eller rødlistede arter indenfor eller i umiddelbart nærhed af projektområdet. Nærmeste Natura 2000-område er nr. 112, Lillebælt. Natura 2000 området består af Habitatområde nr. 96 og Fuglebeskyttelsesområde nr. 47. Disse ligger mere end 8,5 km nedstrøms projektområdet (ca. 6,5 km i fugleflugtslinje). Natura 2000 området vurderes ikke at blive påvirket af projektet vurderet på baggrund af projektet meget beskedne omfang, nemlig, at der udelukkende er tale om en ændring af et allerede rørlagt vandløbs dimension.

Der er ikke fredede områder eller bygninger i eller i nærheden af projektområdet.

### **Kolding Kommunes bemærkninger i forhold til vandløbsloven**

Kolding Kommune bemærker, at projektet tager hensyn til de afvandingsmæssige interesser, der er knyttet til vandløbet. Der er ingen natur- og miljømæssige forhold knyttet til reguleringen af drænet. Samlet set er projektet derfor foreneligt med formålsbestemmelserne i vandløbsloven.

### **Afgørelse om at projektet ikke er VVM pligtigt**

Efter miljøvurderingsloven (lovbekendtgørelse nr. 448 af 10. maj 2017) § 21 skal vandløbsreguleringsprojekter screenes for eventuel miljøvurdering (VVM).

Kolding Kommune foretager særskilt VVM-screening sideløbende med høringsperioden efter vandløbsloven.

### Lovhjemmel

Tilladelsen meddeles efter § 17 i vandløbsloven (lovbekendtgørelse nr. 1217 af 25. november 2019) samt § 3 i reguleringsbekendtgørelsen (bekendtgørelse nr. 834 af 27. juni 2016 om vandløbsregulering og restaurering m.v.).

### Høringsfrist

Projekter om regulering af vandløb skal fremlægges i offentlig høring i en periode på mindst 4 uger inden der træffes afgørelse efter vandløbsloven. Fristen for at komme med bemærkninger eller indsigelser til projektet er således **d. 31. marts 2022**.


### Aktindsigt

Der gøres opmærksom på retten til aktindsigt, jævnfør vandløbsloves § 77.

### Kontakt

Hvis du har spørgsmål til ovenstående, kan du kontakte mig på [tobkn@kolding.dk](mailto:tobkn@kolding.dk) eller tlf. 7979 0666.

Venlig hilsen



Tobias B. Knudsen  
Bjolog  
Natur og vand

### Vedlagt

- Oversigtskort fra ansøgningsmaterialet
  - 1) Ortofoto fra forår 2021
  - 2) Højdemodel

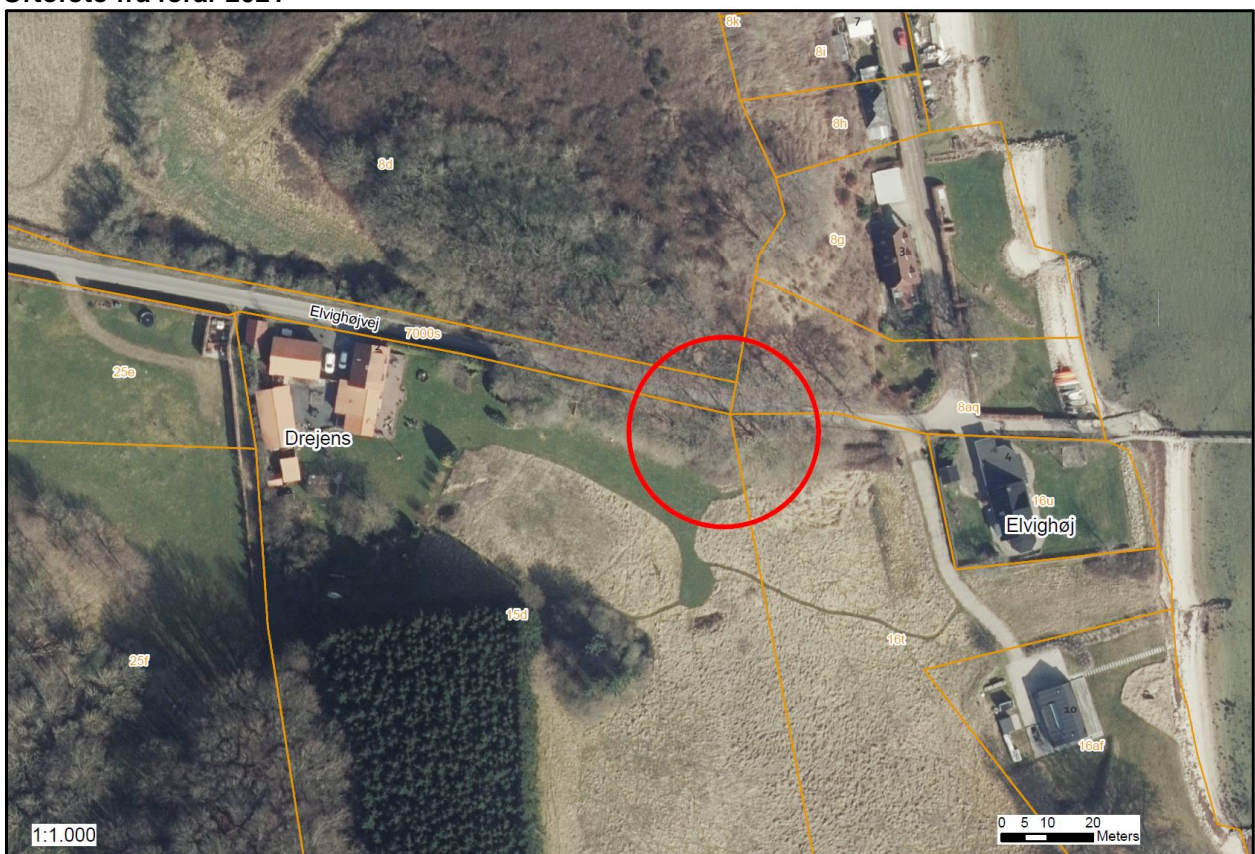
### Kopi til naboer, samt

- Danmarks Naturfredningsforening, [dn@dn.dk](mailto:dn@dn.dk)
- Danmarks Naturfredningsforenings lokalafdeling, att. Esben Christoffersen, [kolding@dn.dk](mailto:kolding@dn.dk)
- Dansk Ornitologisk Forening, [natur@dof.dk](mailto:natur@dof.dk)
- Dansk Ornitologisk Forenings lokalafdeling, Kolding, [kolding@dof.dk](mailto:kolding@dof.dk)
- Danmarks Sportsfiskerforbund, [post@sportsfiskerforbundet.dk](mailto:post@sportsfiskerforbundet.dk),  
[sydoestjylland@sportsfiskerforbundet.dk](mailto:sydoestjylland@sportsfiskerforbundet.dk)
- Danmarks Sportsfiskerforbund, att. Miljøkoordinator Lars Brinch Thygesen,  
[lbt@sportsfiskerforbundet.dk](mailto:lbt@sportsfiskerforbundet.dk)
- Danmarks Sportsfiskerforbund, Sønderjylland, att. Morten Ringive, [mri@fleggaard.dk](mailto:mri@fleggaard.dk)
- Kolding Sportsfiskerforening, att. Torben Lindholst, [tlt12515@tindholst.onmicrosoft.com](mailto:tlt12515@tindholst.onmicrosoft.com)
- Friluftsrådet, att. Bent Holgersen, [trekantomraadet@friluftsraadet.dk](mailto:trekantomraadet@friluftsraadet.dk)

- Naturstyrelsen Trekantområdet, [tre@nst.dk](mailto:tre@nst.dk)
- Dansk Botanisk Forening, att. Rasmus Fuglsang Frederiksen, [rasmusfuglsangfrederiksen@gmail.com](mailto:rasmusfuglsangfrederiksen@gmail.com)
- Miljø- og Fødevarerministeriet, Landbrugsstyrelsen, [mail@lbst.dk](mailto:mail@lbst.dk)
- Udenrigsministeriet, Fiskeristyrelsen, att. Bernt Paul Wind, [bpwi@fiskeristyrelsen.dk](mailto:bpwi@fiskeristyrelsen.dk)
- Slots- og Kulturstyrelsen, [post@slks.dk](mailto:post@slks.dk)
- Miljøstyrelsen, [mst@mst.dk](mailto:mst@mst.dk)
- Museum Sønderjylland, [planer@msj.dk](mailto:planer@msj.dk)
- Kystdirektoratet, [kdi@kyst.dk](mailto:kdi@kyst.dk)
- Kolding Herreds Landbrugsforening, att. sektionsleder Lars Schmidt, [las@khl.dk](mailto:las@khl.dk)
- Sønderjysk Landbrugsforening, att. Solveig Kappel, [sok@slf.dk](mailto:sok@slf.dk)

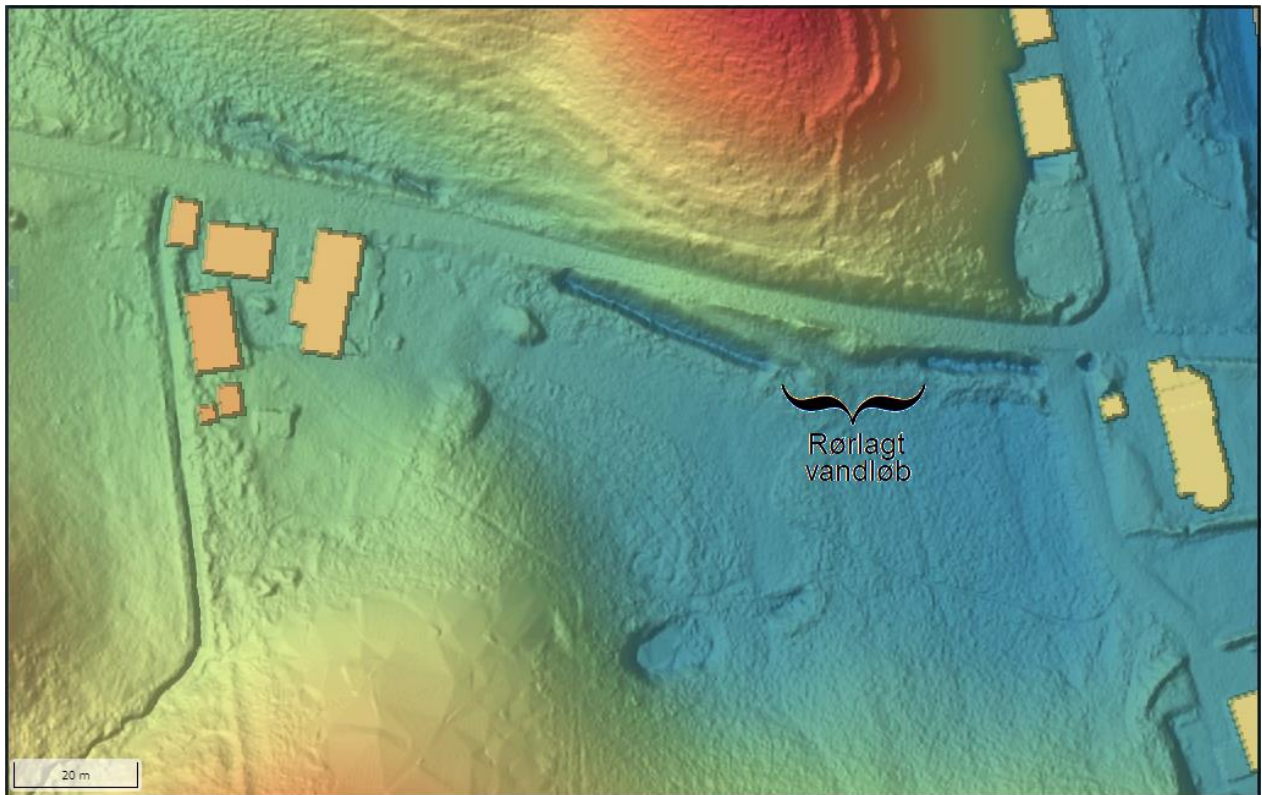
### Oversigtskort fra ansøgningsmaterialet

#### Ortofoto fra forår 2021



Figur 1: Den røde cirkel angiver den omtrentlige placering af eksisterende rørlagte vandløb som skiftes

## Højdemodel



Figur 2: På højdemodellen ses strækningen der er rørlagt.